


Anexe

I. Fotografii din localitățile cuprinse în ghidul cronologic


1. Alibunar – biserica ortodoxă sârbă



2. Anina – vedere generală



3. Băile Herculane – vedere sf. sec. XIX.



4. Biserica Albă (Bela Crkva) – lacul din localitate



5. Bocșa – fortăreața



6. Buziaș – parcul central



7. Čoka – Castelul Marczibányi



8. Ciacova – cula



9. Deta – muzeul orășenesc



10. Gătaia – primăria



11. Făget – primăria



12. Jimbolia – Muzeul Stefan Jäger și statuia Sf. Florian



13. Kovačica - Biserica evanghelică



14. Kovin – vedere din oraș



15. Noldova Nouă – imagine din oraș



16. Nova Crnja – biserică ortodoxă din Aleksandrovo



17. Novi Bečej – ruinele bisericii medievale Aracs (sec. XIII)



18. Novi Kneževac – judecătoria



19. Oravița – teatrul și viaductul de cale ferată



20. Oțelu Roșu – str. Roselor



21. Recaș – crama din oraș



22. Sânnicolau Mare – castelul Nákó și piese din tazăur



23. Sečanj – gara

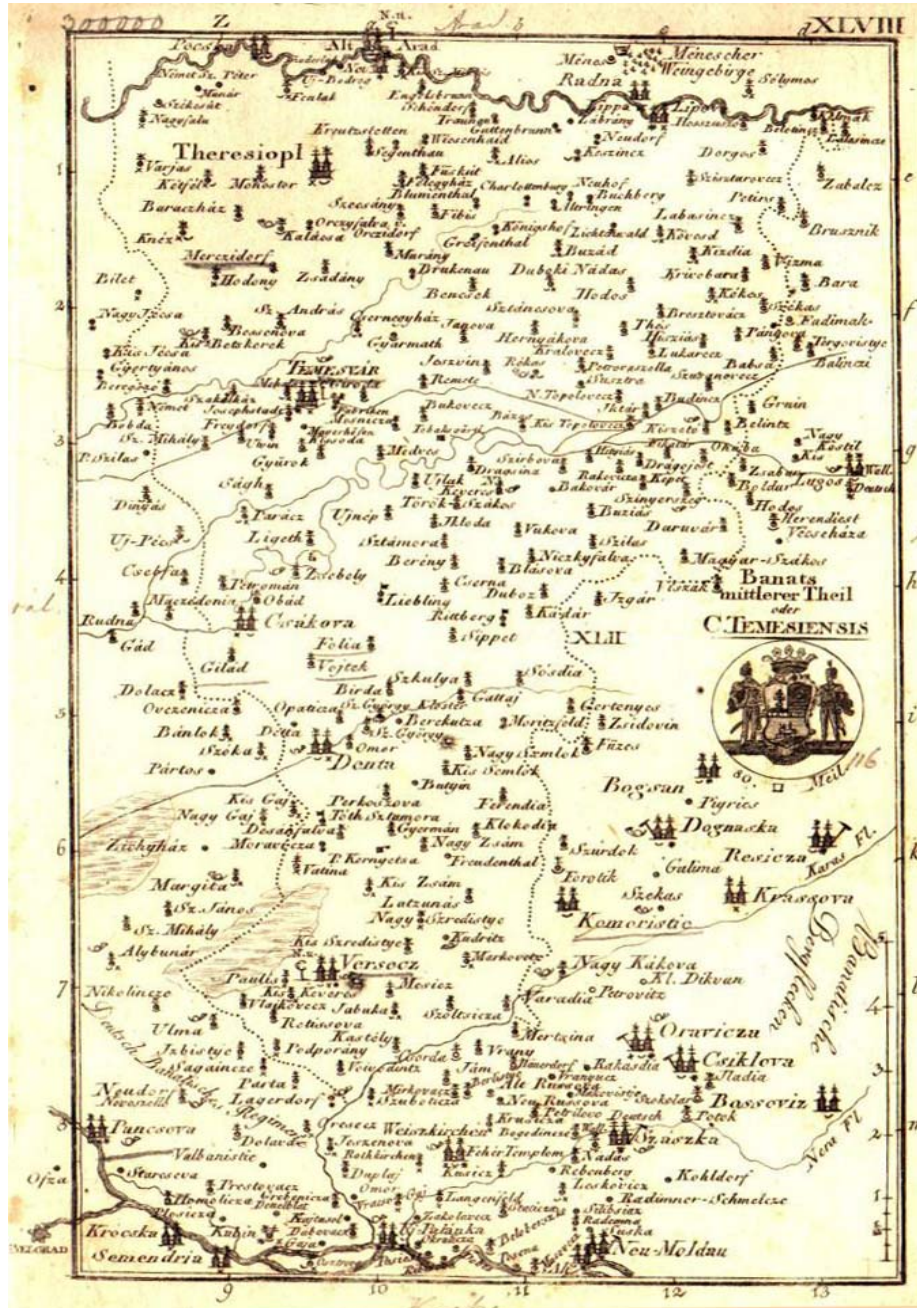


24. Žitište – sediul primăriei



II. Hărți

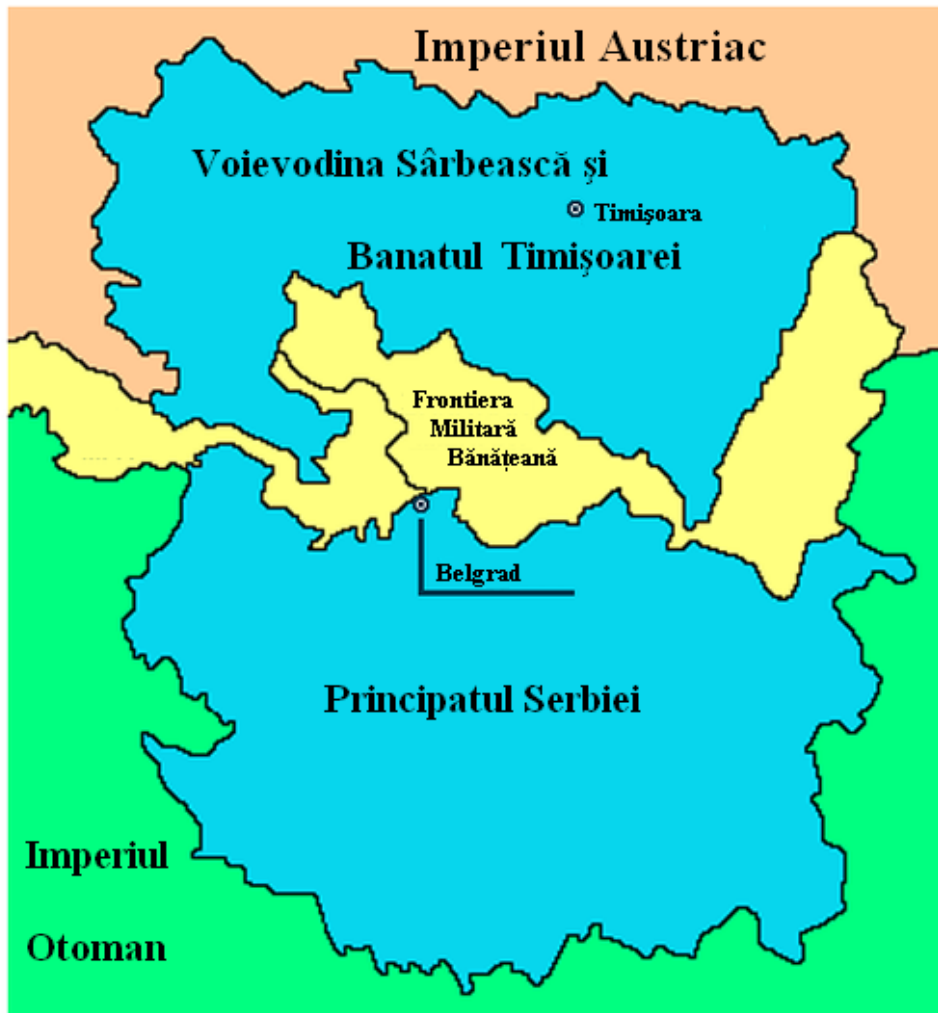
1. Harta Banatului - 1800



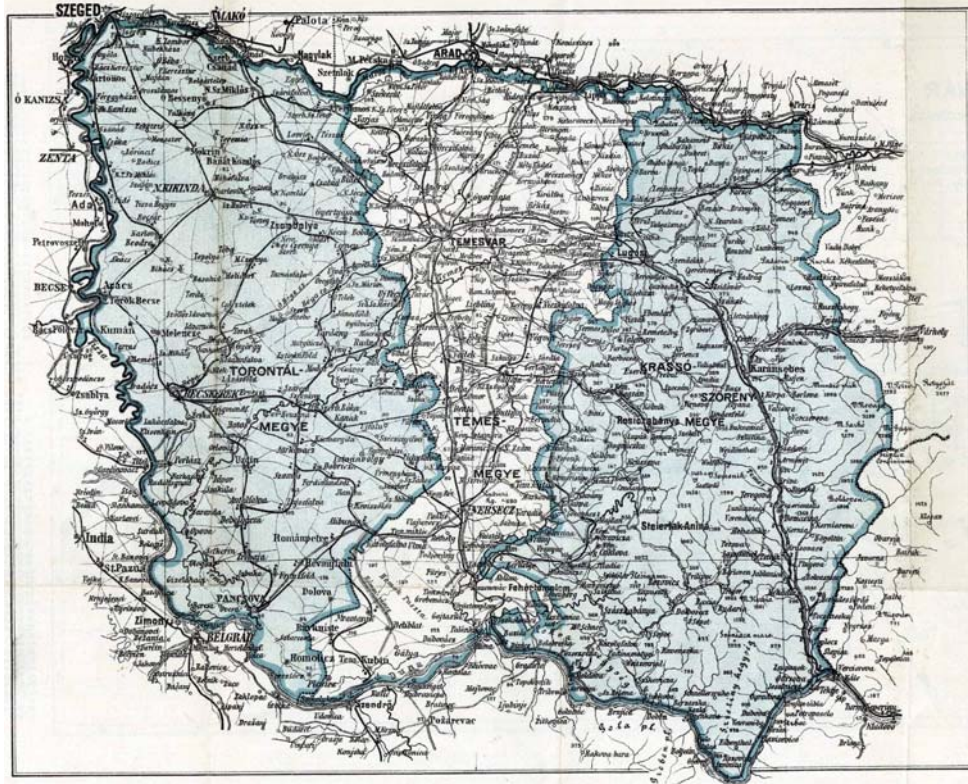
2. Harta Banatului - 1882



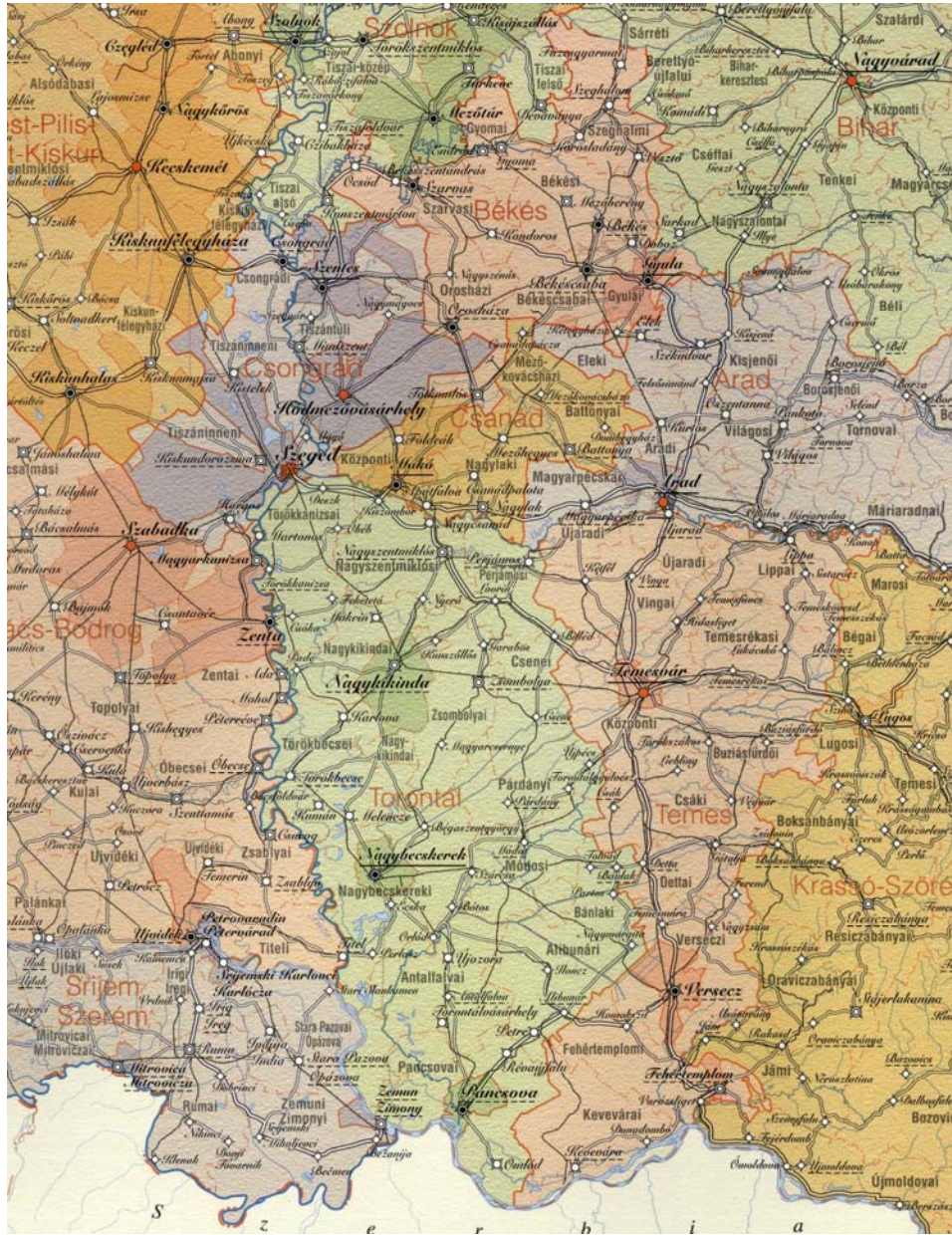
3. Voivodina sârbească și Banatul Timișan



4. Banatul la începutul sec. XX.



5. Regiunea la începutul sec. XX.



6. Regiunea – azi

